

Geografia:

Borzonasca è collocata nell'alta valle del torrente Sturla, dove questo si incontra con il torrente Penna. Borzonasca fa parte della Comunità Montana delle Valli d'Aveto, Graveglia e Sturla e del Parco naturale regionale dell'Aveto.

Nelle vicinanze del comune si trova il bacino artificiale Giacopiane, costruito sbarrando la valle del torrente Calandrino, che fornisce una centrale idroelettrica.

Geography:

The Municipality of Borzonasca is located in the upper valley of the river Sturla, where it meets the Penna creek. Borzonasca is part of the Mountain Community of Valli Aveto, Graveglia and Sturla and Regional Natural Park of Aveto.

Near the town is the artificial basin Giacopiane, constructed by crossing the valley of the river Calandrino, which provides a hydroelectric plant.

Altitudine: 167 m. s.l.m.

Superficie: 80,04 km²

Abitanti: 2.136

Densità: 26 ab./km²

Distanza da Genova: 57,10 km

CAP: 16041

Nome abitanti: Borzonaschini

Santo patrono: Esaltazione della Santa Croce

Giorno festivo: 14 settembre

Frazioni/Hamlets: Acero, Brizzolara, Belpiano, Caregli, Giaiette, Levaggi, Montemoggio, Borzone, Temossi, Sopralacroce.

Altitude: 167 mt. a.s.l.

Surface: 80,04 km²

Inhabitants: 2.136

Density: 26 inhab./km²

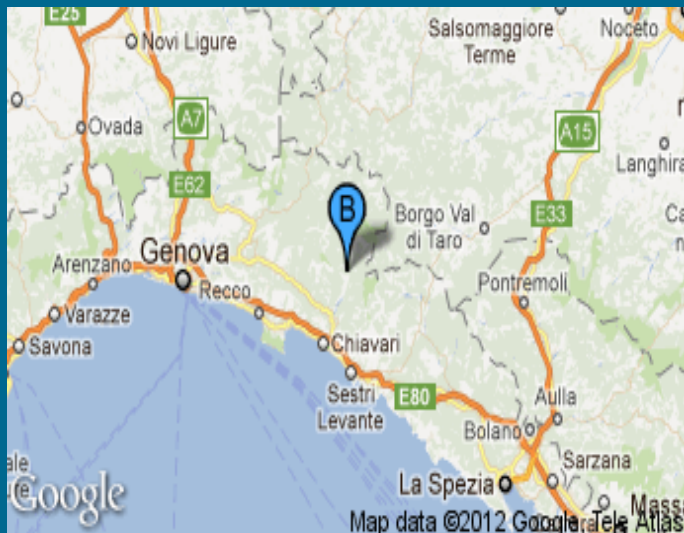
Distance from Genova: 57,10 km

Postal Code: 16041

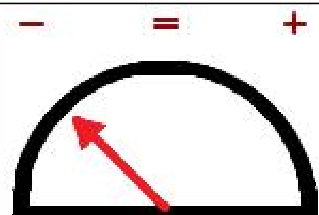
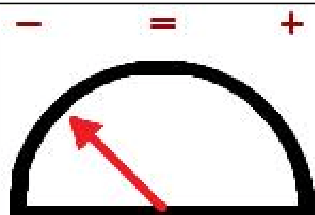
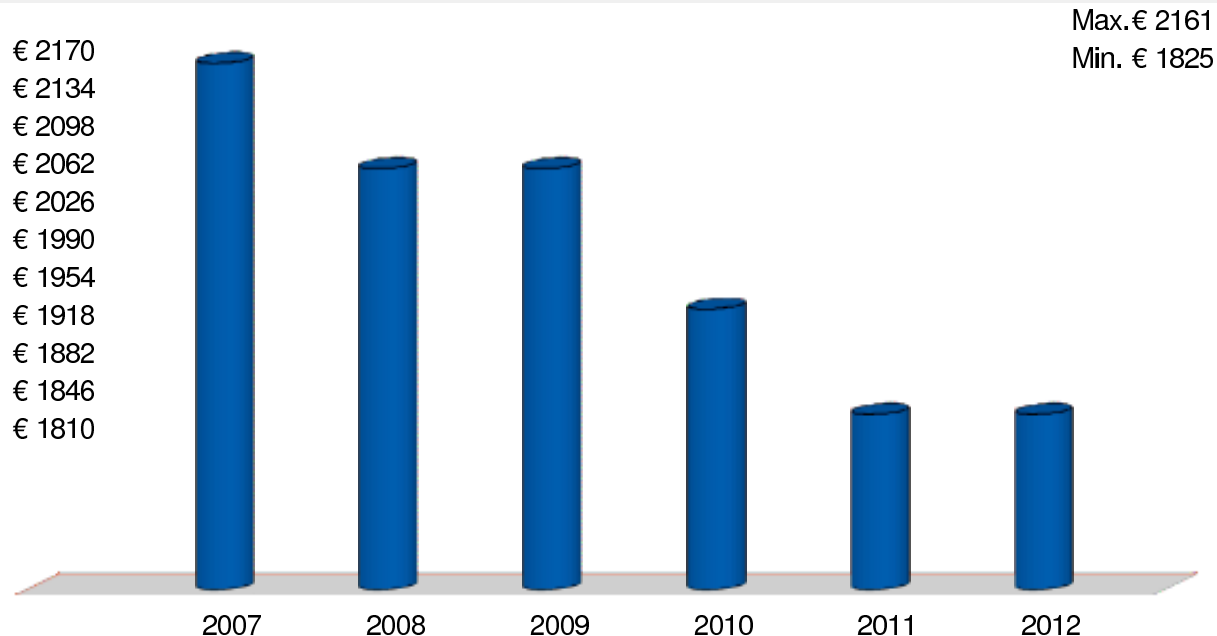
Inhabitants Name: Borzonaschini

Patron Saint: Esaltazione della Santa Croce

Local Holiday: 14 of september



Andamento prezzi di Borzonasca



Prezzi abitazioni anno 2012	Ristrutturato/Nuovo		In buono stato		Da ristrutturare	
	Minimo	Massimo	Minimo	Massimo	Minimo	Massimo
Quartiere						
Centro	1.600	2.200	1.400	1.600	800	1.200
In frazione	1.600	1.900	900	1.500	400	800

Prezzi parcheggi anno 2012	Centro	Semicentro	Periferia	Minimo	Massimo	Altro
Posti auto scoperti						
Posti auto coperti						
Box singoli	20.000		15.000			

Realizzato dalla



www.guidavalorecasa.it
www.liguria.fiaip.it