
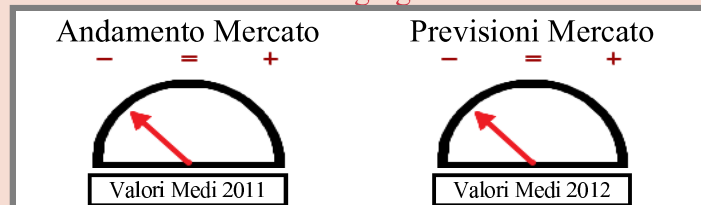


## Geografia

Il comune è situato nell'entroterra di Finale Ligure, nell'alta valle del rio Pora. Il suo territorio comunale fa parte della Comunità Montana Pollupice.

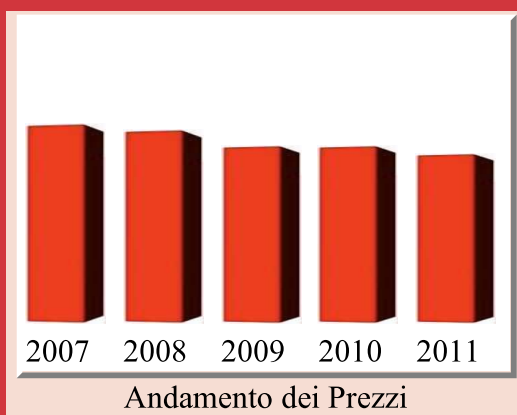


**Altitudine:** 376 m s.l.m.  
**Superficie:** 19,84 km<sup>2</sup>  
**Abitanti:** 568  
**Densità:** 29,00 ab./km<sup>2</sup>  
**Distanza da Genova:** 81,00 km  
**Distanza da Savona:** 37,00 km  
**Frazioni:** Annunziata, Berea, Bianchi, Calvi, Cheirano, Chiazzari, Mulino, Piazza Vecchia, Vene, Villa.  
**CAP:** 17020  
**Nome abitanti:** Rialtesi  
**Santo patrono:** SS. Pietro e Paolo  
**Giorno festivo:** 29 giugno



Prezzi abitazioni anno 2011	Ristrutturato / Nuovo		In buono stato		Da ristrutturare	
	Minimo	Massimo	Minimo	Massimo	Minimo	Massimo
Quartiere						
Centro	1.900	2.100	1.400	1.500	900	1.200

Prezzi parcheggi anno 2011	Centro	Semicentro	Periferia	Minimo	Massimo	Altro
Posti auto scoperti						
Posti auto coperti						
Box singoli	25.000	20.000	15.000			



Realizzato dalla



www.guidavalorecasa.it  
www.liguria.fiaip.it

