
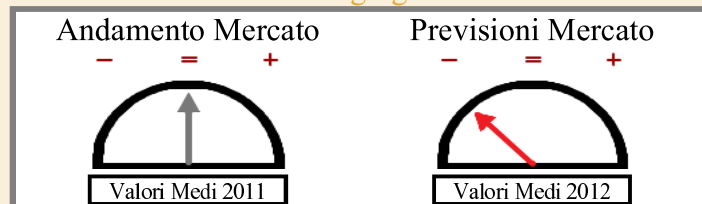


## Geografia

Il comune è situato lungo il torrente San Pietro alla confluenza del rio Besta. Il suo territorio comunale fa parte della Comunità Montana dell'Olivo.

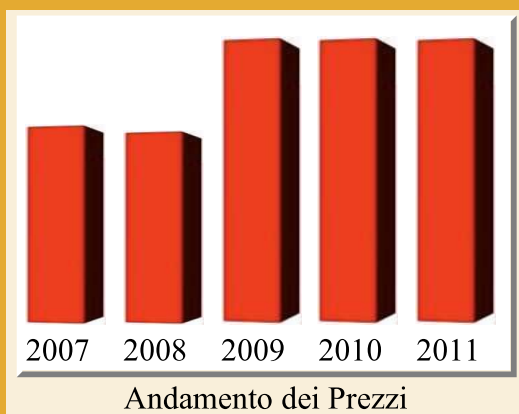


**Altitudine:** 83 m s.l.m.  
**Superficie:** 11,74 km<sup>2</sup>  
**Abitanti:** 1.065  
**Densità:** 89,00 ab./km<sup>2</sup>  
**Distanza da Genova:** 114,00 km  
**Distanza da Imperia:** 10,00 km  
**Frazioni:** Diano Borganzo, Roncagli.  
**CAP:** 18010  
**Nome abitanti:** Sampietresi  
**Santo patrono:** San Pietro  
**Giorno festivo:** 29 giugno



Prezzi abitazioni anno 2011	Ristrutturato / Nuovo		In buono stato		Da ristrutturare	
	Minimo	Massimo	Minimo	Massimo	Minimo	Massimo
Quartiere						
Borgate	2.500	3.500	2.000	3.000	1.400	2.200
Centro paese	3.500	4.000	2.500	3.500	2.000	3.000

Prezzi parcheggi anno 2011	Centro	Semicentro	Periferia	Minimo	Massimo	Altro
Posti auto scoperti	10.000	7.000	7.000			
Posti auto coperti	12.000	10.000	10.000			
Box singoli	30.000	20.000	15.000			



Realizzato dalla

[www.guidavalorecasa.it](http://www.guidavalorecasa.it)  
[www.liguria.fiaip.it](http://www.liguria.fiaip.it)

