
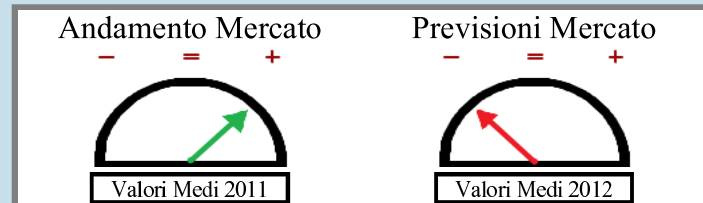


Geografia

Il comune è situato in Alta val Trebbia alle pendici dell'Appennino Ligure tra il torrente Cassigheno, affluente del fiume Trebbia e il lago artificiale del Brugneto. Rondanina fa parte della Comunità Montana Alta Val Trebbia insieme ad altri sette comuni liguri e del Parco naturale regionale dell'Antola.

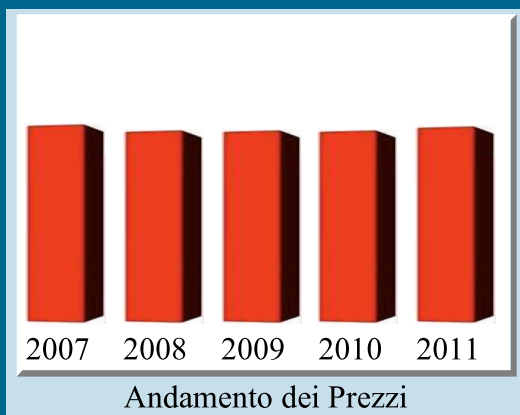


Altitudine: 981 m s.l.m.
Superficie: 12,70 km²
Abitanti: 82
Densità: 6,00 ab./km²
Distanza da Genova: 48,00 km
CAP: 16025
Nome abitanti: Rondanelli
Santo patrono: San Bartolomeo
Giorno festivo: 6 dicembre



Prezzi abitazioni anno 2011	Ristrutturato / Nuovo		In buono stato		Da ristrutturare	
	Minimo	Massimo	Minimo	Massimo	Minimo	Massimo
Quartiere						
Centro	600	750	500	600	300	400
In frazione	500	600	400	500	250	350

Prezzi parcheggi anno 2011	Centro	Semicentro	Periferia	Minimo	Massimo	Altro
Posti auto scoperti						
Posti auto coperti						
Box singoli	10.000		6.000			



Realizzato dalla



www.guidavalorecasa.it
www.liguria.fiaip.it

