
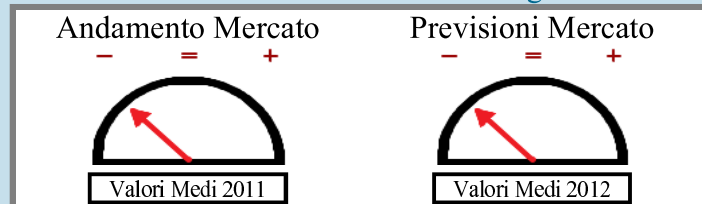


Geografia

Il comune, il più settentrionale della Liguria, è situato sull'Appennino Ligure in Valle Scrivia, alla confluenza del torrente Vobbia nello Scrivia. Isola del Cantone fa parte della Comunità Montana Alta Valle Scrivia.

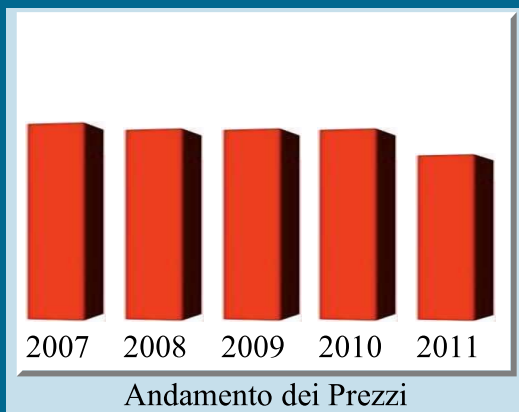


Altitudine: 298 m s.l.m.
Superficie: 47,80 km²
Abitanti: 1.545
Densità: 31,00 ab./km²
Distanza da Genova: 40,00 km
Frazioni: Borlasca, Creverina, Griffoglieto, Marmassana, Mareta, Montecanne, Montessoro, Pietrabissara, Parolo, Vobbietta.
CAP: 16017
Nome abitanti: Isolesi
Santo patrono: S. Stefano e S. Innocenzo
Giorno festivo: 2^a domenica di agosto



Prezzi abitazioni anno 2011	Ristrutturato / Nuovo		In buono stato		Da ristrutturare	
	Quartiere	Minimo	Massimo	Minimo	Massimo	Minimo
Centro	900	1.200	800	1.100	400	600
Frazione Pietra Bissara	700	900	400	800	300	500
Frazione Prarolo/Mereta	800	1.200	500	800	400	500

Prezzi parcheggi anno 2011	Centro	Semicentro	Periferia	Minimo	Massimo	Altro
Posti auto scoperti						
Posti auto coperti						
Box singoli	23.000					



Realizzato dalla

www.guidavalorecasa.it
www.liguria.fiaip.it

