

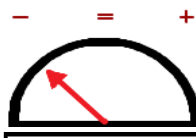
Geografia

Fontanigorda è situata in Val Trebbia ed il suo territorio comunale fa parte della Comunità Montana Alta Val Trebbia. Tradizionale località di villeggiatura per gli abitanti di Genova.



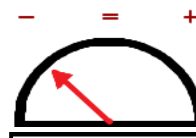
Altitudine: 819 m s.l.m.
Superficie: 16,60 km²
Abitanti: 301
Densità: 18,00 ab./km²
Distanza da Genova: 51,00 km
Frazioni: Canale, Casoni.
CAP: 16023
Nome abitanti: Fontanigordesi
Santo patrono: Addolarata
Giorno festivo: 3^a domenica di settembre

Andamento Mercato



Valori Medi 2011

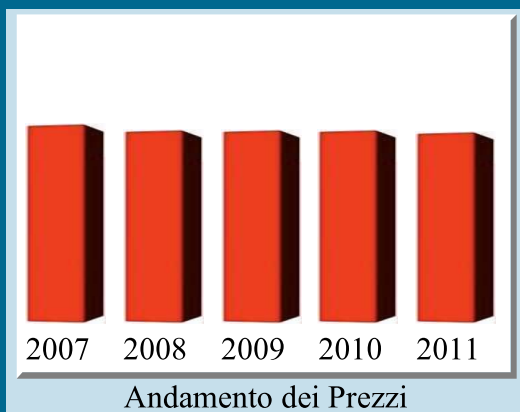
Previsioni Mercato



Valori Medi 2012

Prezzi abitazioni anno 2011	Ristrutturato / Nuovo		In buono stato		Da ristrutturare	
	Quartiere	Minimo	Massimo	Minimo	Massimo	Minimo
Centro	900	1.100	650	900	350	500
In frazione	650	900	600	700	300	500

Prezzi parcheggi anno 2011	Centro	Semicentro	Periferia	Minimo	Massimo	Altro
Posti auto scoperti						
Posti auto coperti						
Box singoli	12.000	9.000	7.000			



Realizzato dalla



www.guidavalorecasa.it
www.liguria.fiaip.it

